SCHUTTERTAL

Schuttertal | Dörlinbach | Schweighausen



THEMENWEGE

erlebe was!

Inhalt

Inhalt	Seite
Übersichtskarte	1
Waldspielweg	2
Bettelweg	4
Alter Kirchweg	6
Achatweg	8
ErdGeschichtenWeg	10
Aussichtsweg	12
Sägersweiher	16
Weitere Wanderwege	18
Weitere Aktivitäten	21

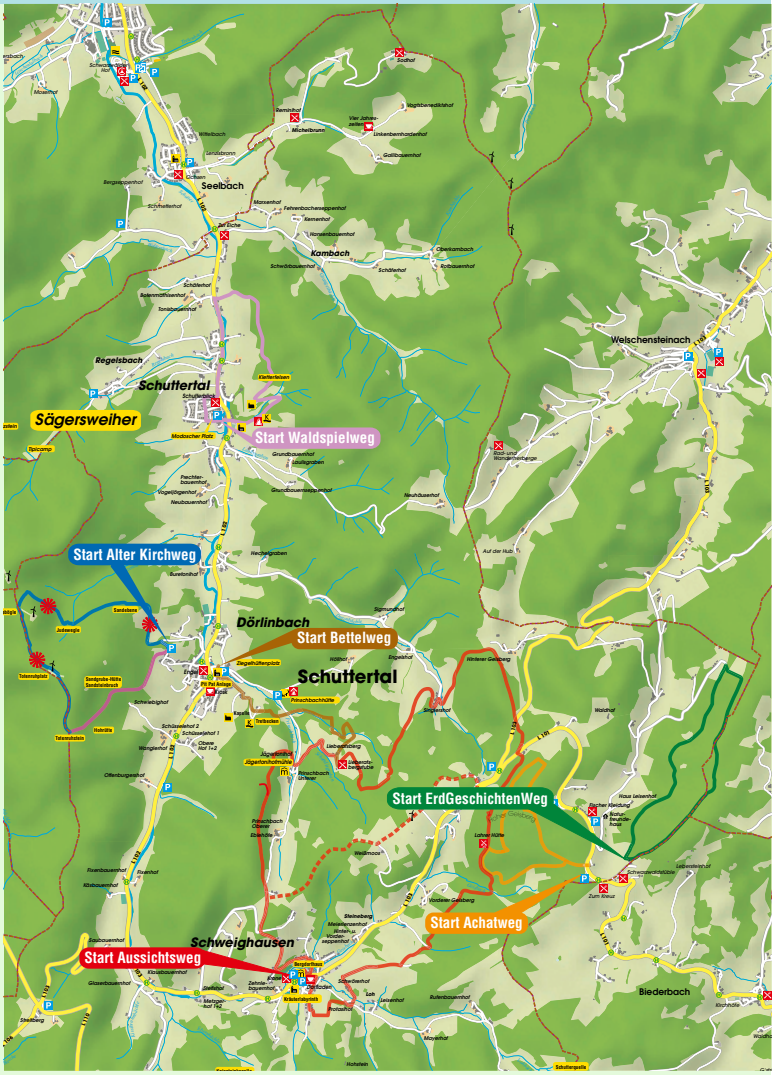

Waldspielweg

Kinder sind nicht immer für das Thema Wandern zu begeistern. Unser Waldspielweg wird dies ändern, auch wenn es bergauf und bergab geht.

Für Kinder sind an diesem Weg Stationen aufgebaut, an denen sie spielen, toben und klettern können. Eben alles, was Kindern Spaß macht. Somit bleibt für die Eltern genug Zeit und Raum, um sich zu entspannen. Lehnen Sie sich auf unseren Bänken zurück, vespern Sie und sehen Sie Ihren Kindern beim Spielen zu. Zwischen den einzelnen Waldspielweg-Stationen können Sie die Aussicht genießen und einen Eindruck von der Schönheit des gesamten Schuttertals gewinnen.

Start: Modoscher Parkplatz in Schuttertal

Länge: 4,4 km
Höhenunterschied: ca. 120 m
Einkehrmöglichkeiten: Gasthaus Eiche, Gasthaus Schutterblick

Weitere Aktivitäten

- Wassertretbecken Kirchgraben mit Grillplatz (Anmeldung Gemeinde Schuttertal, Tel.: 07826 9666-19)
- Pit-Pat-Anlage (Mai – Sept.) in Dörlinbach
- Walderholungsanlage Prinschbachhütte mit Grillplatz (Vermietung s. o.)

© Michael Welsch

Bettelweg

In den Jahren 1840–1851 suchten in kurzer Zeit mehrere Naturkatastrophen (Hagel, Hochwasser) die Menschen heim. Die daraus resultierenden, jahrelang anhaltenden Missernten führten zu Lebensmittelmangel und Krankheiten mit epidemischem Charakter.

Im Durenbach- und Prinschbachtal befanden sich die größeren geschlossenen Hofgüter. Die Taglöhner, Armen und Bettler machten sich in ihrer Not auf den „Weg“ zu den Höfen. Sie haben bei den Bauern um Arbeit „gebettelt“ und wurden dafür mit Essen und Trinken entlohnt.

Heute führt der Weg zum Gasthaus Lieberatsbergstube. Unterwegs laden Stationen zum Erraten von Bettler- und Gaunerzinken ein.

Start: Ziegelhüttenplatz in Dörlinbach

Länge: 3,2 km
Höhenunterschied: 173 m
Einkehrmöglichkeiten: Gasthaus Lieberatsbergstube, Jägertonihof (auf Anfrage)

Weitere Aktivitäten

- Wassertretbecken in der Ruhl
- Mehrere Sitzgelegenheiten

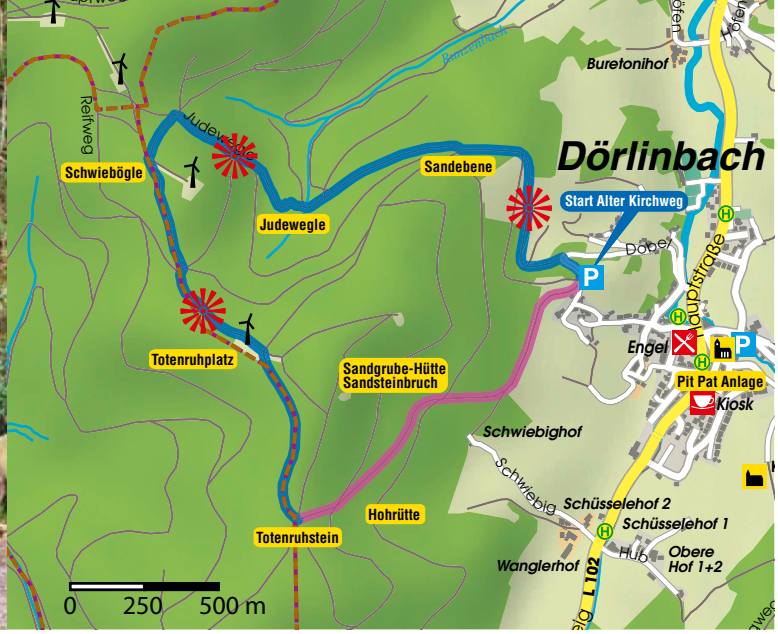

Alter Kirchweg

Der als Rundweg angelegte „ALTER KIRCHWEG“ verläuft bis zum „Totenruhstein“ parallel zum alten „Totenruhweg“. Entlang des Weges gibt es geschichtsträchtige Orte und tolle Aussichtspunkte.

Bis gegen 1656 mussten die Einwohner von Dörlinbach zur Sonntagsmesse, zur Taufe, Eheschließung und zum Begräbnis ihrer Toten den weiten und beschwerlichen Weg über den Haubühl nach Ettenheimmünster gehen.
Bei einem Begräbnisgang auf der Höhe des Berges angekommen, stellte man den Sarg auf dem „Totenruhstein“ ab und legte eine Rast ein. Nach einer Stärkung und einem Gebet für den Verstorbenen zog der Leichenzug hinunter durch den „Dörlinbacher Grund“ zum Friedhof beim Kloster Ettenheimmünster.

Start: Wanderparkplatz Oberrain in Dörlinbach

Länge: 4,8 km
Höhenunterschied: 117 m
Einkehrmöglichkeiten: Gasthaus Engel

Weitere Aktivitäten

- Sandsteinbruch mit Rastplatz Sandgrube-Hütte
- Totenruhstein
- Tolle Aussichtspunkte
- Pit-Pat-Anlage (Mai – Sept.) in Dörlinbach

Achatweg

Mit dem Achatweg möchten wir Ihnen eine einzigartige Besonderheit des Geisbergs näher bringen. Die auf dem Geisberg gefundenen blaugebänderten Achate gelten unter Mineraliensammlern wegen ihrer Farbgebung als die Schönsten weltweit.

Wenden Sie Ihren Blick bei der Wanderung auf den Boden: Vielleicht ist Ihnen das Sammlerglück beschieden.

Früher kahl und als Weide genutzt, ist der hohe Geisberg heute weitgehend bewaldet. Immer wieder hat man herrliche Ausblicke auf den Nordschwarzwald, den Kaiserstuhl und bei schönem Wetter bis zu den Vogesen.
Der Weg führt Sie durch das Naturschutzgebiet „Hoher Geisberg“ mit einzigartigen Pflanzengesellschaften. Imposant sind die mächtigen Steinrasseln aus Porphyr.

Start: Wanderparkplatz Höhenhäuser in Schweighausen

Länge: 2,9 km
Höhenunterschied: 115 m
Einkehrmöglichkeiten: Gasthaus Kreuz, Lahrer Hütte (nur Getränke, Sa. 12.00 Uhr – So. 17.00 Uhr), Fischer Kleidung (Bistro), Dorfladen mit Café, Gasthaus Krone

Weitere Aktivitäten

- ErdGeschichtenWeg
- Schutterquelle
- Schwedenkreuz
- Bergdorfhaus Schweighausen (Achatausstellung)

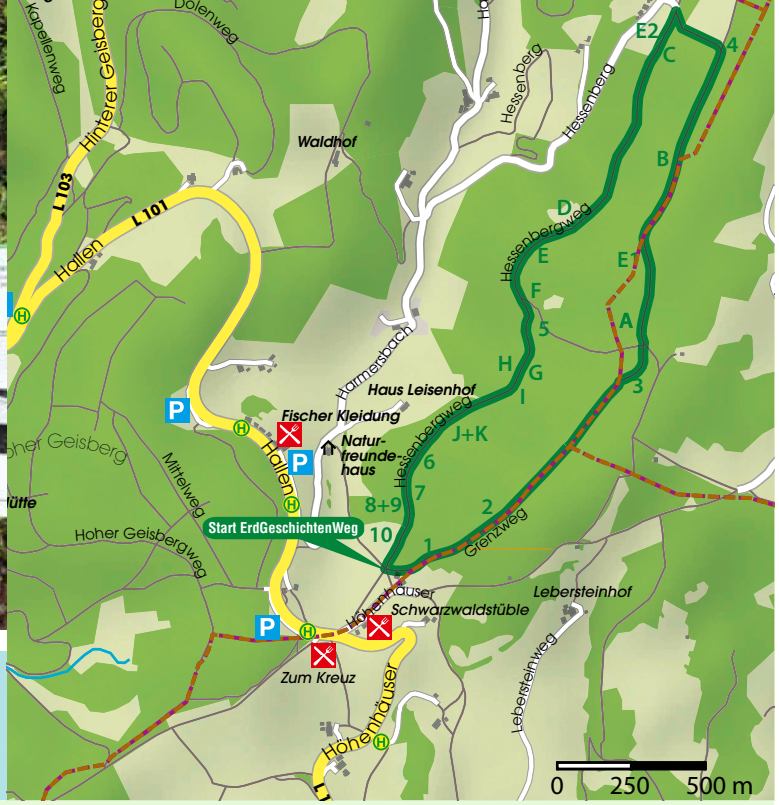

ErdGeschichtenWeg

4,6 Milliarden Jahre Erdgeschichte auf 4,6 Kilometern Wegstrecke erleben: Unsere Erde ist 4,6 Milliarden Jahre alt und so lange hat es gedauert bis sich alle heutigen Lebewesen und Landschaften entwickeln konnten / entwickelt haben.

Damit Sie sich diesen langen Zeitraum besser vorstellen können, gibt es den ErdGeschichtenWeg. Sie müssen sich nur vorstellen, dass 1 Meter 1 Million Jahre sind und dann können Sie auf einer Wanderung von 4,6 Kilometern eine Zeitreise vom Anfang der Erde bis in unsere Zeit machen.

Anhand der Tafeln lassen sich so die wichtigsten Stationen der Erdentwicklung bildhaft nachempfinden.

Start: Wanderparkplatz Höhenhäuser in Schweighausen

Länge: 4,6 km
Höhenunterschied: 165 m
Einkehrmöglichkeiten: Gasthaus Kreuz, Fischer Kleidung (Bistro), Dorfladen mit Café, Gasthaus Kreuz, Lahrer Hütte (nur Getränke, Sa. 12.00 Uhr – So. 17.00 Uhr)

Weitere Aktivitäten

- Achatweg
- Schutterquelle
- Schwedenkreuz
- Bergdorfhaus Schweighausen (Achatausstellung)

Aussichtsweg

Das Wandern im Schuttertal wird besonders durch die herrlichen Aussichten auf die Gemeinde und das Umland geprägt.

Mit dem Aussichtsweg wollen wir Ihnen zwei Dinge näher bringen: Zum Einen sollen Sie zu den schönsten und markantesten Aussichtspunkten geführt werden. Diese haben wir für Sie zu einer schönen Rundwanderung zusammengestellt. Zum Zweiten wollen wir Ihnen bei den jeweiligen Aussichtspunkten aber auch Informationen bieten, was Sie sehen und was sonst noch Wissenswertes zu berichten ist.

Sie werden Informationen erhalten zu Themen wie Dorfentwicklung, Landwirtschaft und Geschichte. Genießen Sie bei dieser Wanderung die Natur, unsere Kulturlandschaft und die Aussichten.

Start: Sportplatz in Schweighausen

Große Runde
(über Hinterer Geisberg – rote Linie)
Länge: 13,6 km
Höhenunterschied: ca. 278 m

Kleine Runde
(über Weißmoos – rote gestrichelte Linie)
Länge: 8,8 km
Höhenunterschied: ca. 219 m
Einkehrmöglichkeiten: Dorfladen mit Café, Gasthaus Krone, Lahrer Hütte (nur Getränke, Sa. 12.00 Uhr – So. 17.00 Uhr), Lieberatsbergstube, Jägertonihof (auf Anfrage)

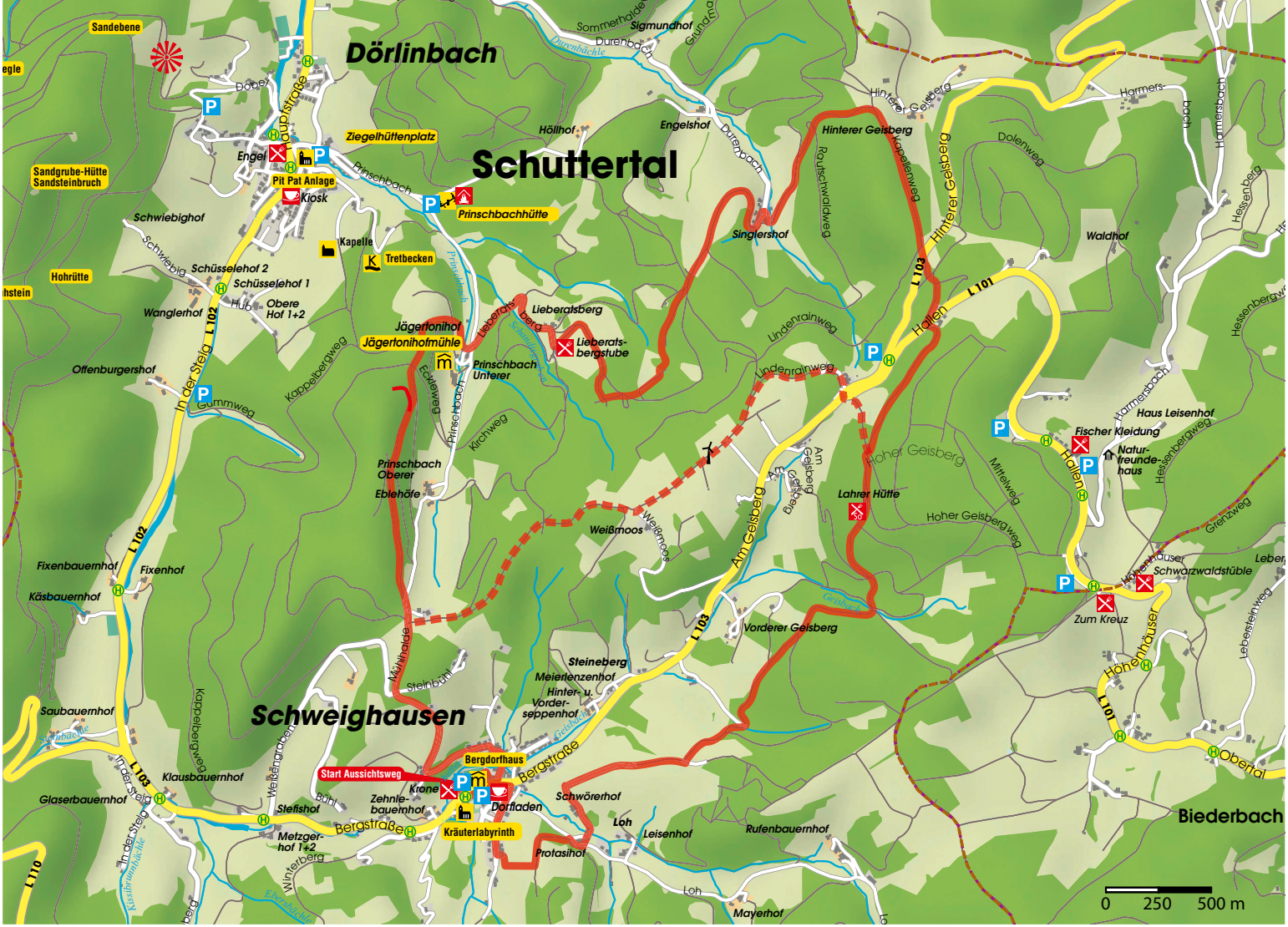

Aussichtsweg

Weitere Aktivitäten

- Achatweg
- ErdGeschichtenWeg
- Fischer Kleidung (Bistro)
- Bergdorfhaus Schweighausen (Achatausstellung)

Der Sägersweiher

Die Geschichte des Weihers beginnt im 14. Jahrhundert, als die Geroldsecker den Regelsbach stauten und so einen etwa 250 m langen See anlegten. Am rechten Ufer war ein kleines Schlösschen. Ganz genau weiß man es nicht, aber im Laufe der Jahre muss der See seinen Damm durchbrochen haben und „ausgelaufen“ sein: Der See war verschwunden.

Etwa um 1890 begann Robert Himmelsbach einen neuen Weiher anzulegen. Dieser diente nun als Sammelbecken für das Wasser des Regelsbaches, das über einen schmalen Kanal zum Sägewerk geleitet wurde, um dort ein Wasserrad anzutreiben. Seit 1948 wird der Weiher nicht mehr benutzt – seither können Flora und Fauna sich weitgehend ungestört entwickeln.
Infotafeln erklären Flora und Fauna, Sitz und Liegebänke laden zum Genießen der Idylle ein.

Start: Wanderparkplatz Regelsbach

Länge: Kleine Runde um den See ca. 100 m
Einkehrmöglichkeiten: im Ortsteil Schuttertal

Zufahrt zum Sägersweiher über den Regelsbach. Hinter dem Sägewerk Himmelsbach befindet sich der Wanderparkplatz, von dort ca. 150 m zum See.

Weitere Aktivitäten

- Tipi-Lager Flitzebogen e.V.
- Kreuzstein
- Quellenweg

Weitere Wanderwege

Wanderparkplatz Oberrain

Judenwegle - Hohrütte Rundweg

Länge: 6,8 km

Wegbeschreibung: Neuweg - Judenwegle - Schwiebögle - Totenruhstein - Heuweg - Hohrütte - Parkplatz Oberrain

Rund um Dörlinbach Rundweg

Länge: 4 km

Wegbeschreibung: Oberrain - Rathaus - Kapelle - Hub - Schwiebig - Heuweg - Parkplatz Oberrain

Wanderparkplatz Hallen

Lieberatsberg - Robertskapelle Rundweg

Länge: 9 km

Wegbeschreibung: Weißmoos - Lieberatsberg (Gaststätte) - Hinterer Durenbach - Roberts-kapelle - Fixenplatz - Hallenweg - Parkplatz Hallen

Weißmoos - Lahrer Hütte Rundweg

Länge: 5 km

Wegbeschreibung: Weißmoos - Windrad - Geis-bergstraße - Lahrer Hütte - Parkplatz Hallen

Weitere Wanderwege

Wanderparkplatz Höhenhäuser

Alemanorum Rundweg
Länge: 5,8 km
Wegbeschreibung: Höhenhäuser - Dreimärker - Hessenberg - Hesseneck - Friedhöfle - Höhenhäuser

Schwabenberg Rundweg
Länge: 5,9 km
Wegbeschreibung: Höhenhäuser - Lahrer Hütte - Schwabenberg - Schwabenkreuz - Höhenhäuser

Waldhof Rundweg
Länge: 7,4 km
Wegbeschreibung: Höhenhäuser - Friedhöfle - Hesseneck - Waldhof - Kinderheim - auf dem Achatweg bis Höhenhäuser

Weitere Aktivitäten

Weitere Aktivitäten

- Grillstellen: Wassertretbad Kirchgraben, Schuttertal, Wassertretbad am Kniesteinweg, Schweighausen, Prinschbachhütte, Dörlinbach, Anmeldung/Vermietung:
  Gemeinde Schuttertal, 07826/9666-19
- Kirche von Schweighausen, erbaut 1977
- Kräuterlabyrinth in Schweighausen
- Jägertonihof mit Mühle (Anmeldung erforderlich)
- Robertskapelle am Hinteren Geisberg
- Achatausstellung im Bergdorfhaus, Schweigh.
- Dorfladen mit Cafè, Schweighausen

Anreise

Kartografie | Grafik: www.wegweiser-online.de | 01/2023
Kartengrundlage: © OpenStreetMap-Mitwirkende

Tourist-Info-Schuttertal

Hauptstraße 5
77978 Schuttertal
Telefon: 07826 9666 19
Fax: 07826 9666 2919
tourist-info@schuttertal.de
www.schuttertal.de